



PEST MEGYEI
KATASZTRÓFAVÉDELMI IGAZGATÓSÁG
„Magyarország szolgálatában a biztonságért!”



Felkészülés a rendkívüli téli időjárásra

Csordás László tű. alezredes
polgári védelmi felügyelő
06-20-9810186

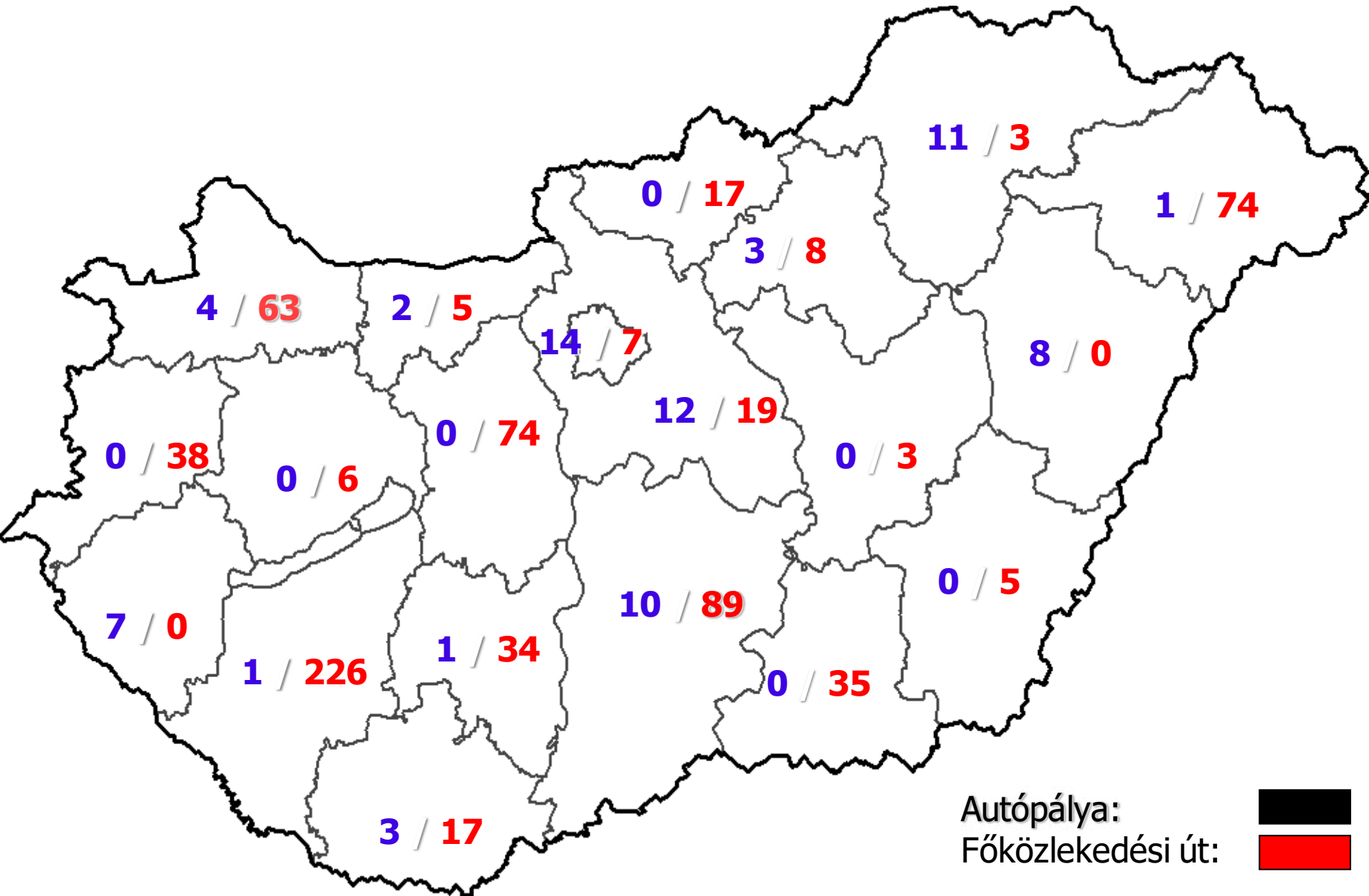
Érd, 2020. november 25.

Eseménykezelés

1. Közútkezelő feladata;
2. Autópálya üzemeltetők feladata;
3. Támogató, kiegészítő erőforrások biztosítása;
4. Védelmi igazgatás rendszerének működtetése.



Kockázati helyszínek

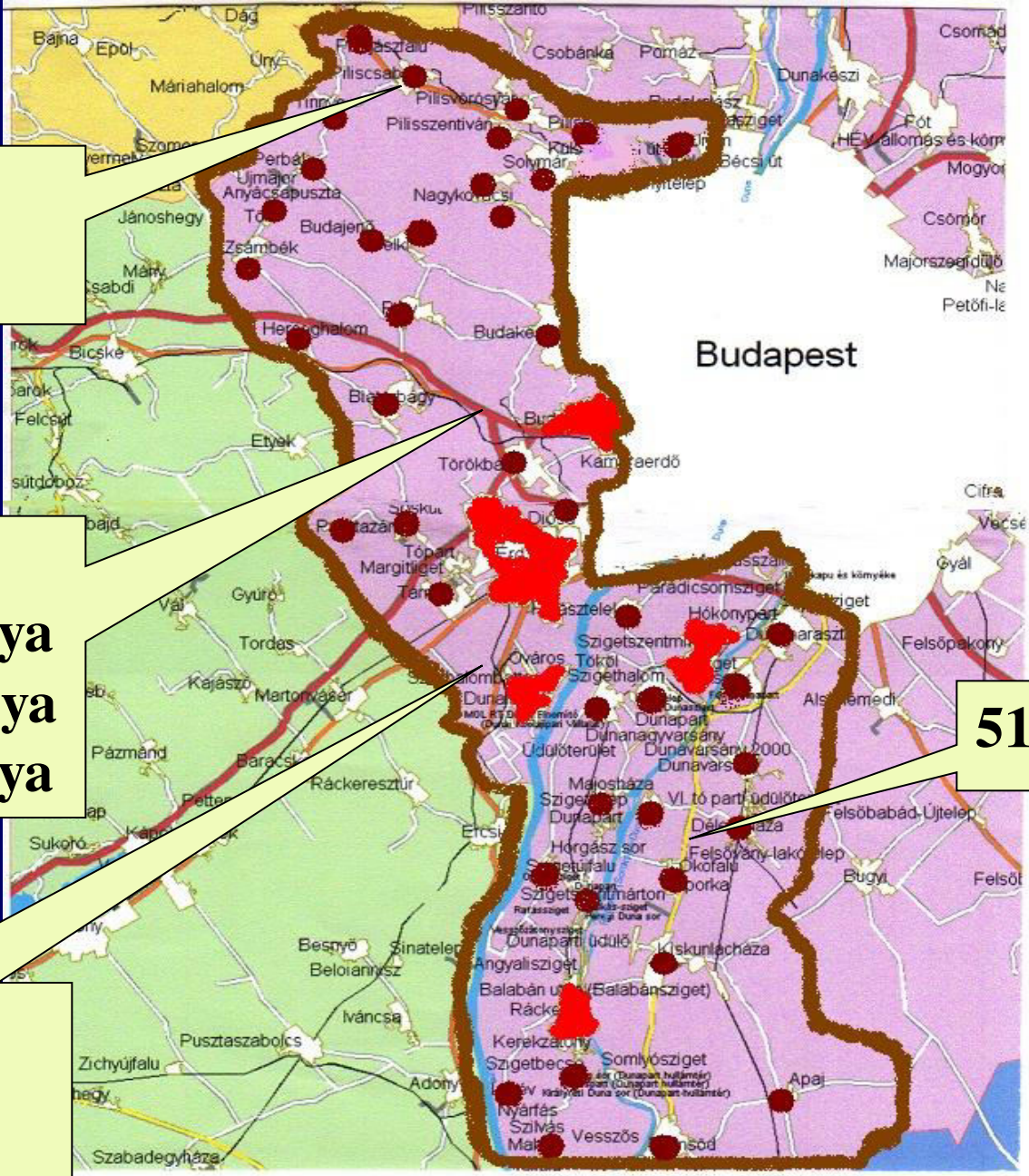


10-es sz. főút
102-es sz. főút

M0-ás autóút
M1-es autópálya
M6-os autópálya
M7-es autópálya

1-es sz. főút
6-os sz. főút
7-es sz. főút

51-es sz. főút



ÉRD KATASZTRÓFAVÉDELMI KIRENDELTSÉG
ILLETÉKESSÉGI TERÜLETE

Kockázati helyszínek értékelése, hozzárendelés



[Befogadóhelyek kijelölése OTH alapján.doc](#)

[Befogadási terv MINTA.doc](#)

Felkészülés a téli időjárásra

Hóátfúvás, ónos eső, útlefagyás

A kirendeltség területén a főbb veszélyforrást a dombvidéki területek jelentik ahol az útlefagyások miatt lehetnek elakadások, útlezárások (pl. 2014. Pilisborosjenő, Piliscsaba, Solymár).



Egy úton vagy nehezen megközelíthető (zsák) települések

Az egy úton (pl. Nagykovácsi, Remeteszőlős) vagy nehezen megközelíthető (pl. Lórév, Makád) településeken a hóátfúvások és útlefagyások következtében lehetnek fennakadások a lakosság ellátásában.



Közúton rekedtek elhelyezése és ellátása

A fő közlekedési utakon hóátfúvások és útlefagyások miatt lehetnek elakadások és előfordulhatnak útlezárások, melyek következtében az utakon rekedteket átmenetileg el kell helyezni (pl. 2013. március 15-én, 2017. április 19-én, 2018. március 17-18-án).

Energetikai üzemzavarok, közműszolgáltatások meghibásodása

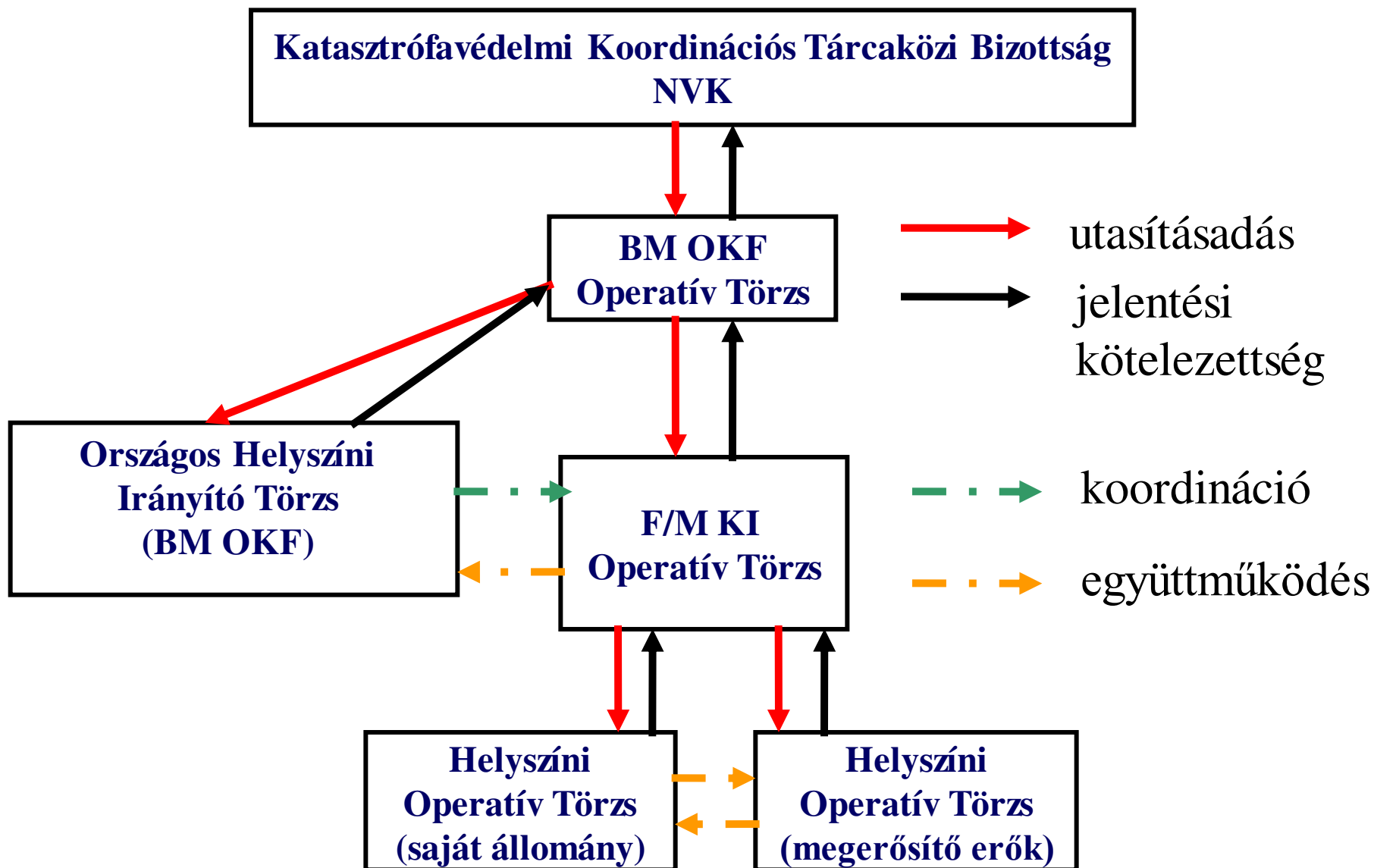
Főként a nagyobb (lakótelepes) településeken (pl. Budaörs, Érd) fordulhatnak elő, de közműszolgáltatás meghibásodásából bármely településen veszély alakulhat ki.



Téli felkészülés során végrehajtandó feladatok

- szükség szerint kezdeményezzük a HVB-k őszi ülésein napirendi pontként szerepeltetni a rendkívüli téli időjárásra történő felkészülést
- pontosítjuk a riasztási, berendelési és készenlétbe helyezési terveket
- részt veszünk az autópálya-mérnökségek téli gépszemléjén, felvesszük a kapcsolatot a Magyar Közút területi mérnökségeivel
- pontosítjuk a téli adattárunkat
- felkészülünk a lakosság tájékoztatására, előkészítjük a lakossági tájékoztató anyagokat

Katasztrófavédelem operatív munkaszervei



Védelmi igazgatás feladatellátása

Megyei védelmi bizottságok (elnök-helyettes, titkár, titkár-helyettes);
Helyi védelmi bizottságok (elnök-helyettes);
Polgármesterek (helyi irányítás átvétele).



Mentőszervezetek

Központi szervezetek	HUNOR, HUSZÁR	1.000 fő
	6 db	
Területi mentőcsoportok	20 db	1.400 fő
Járási mentőcsoportok	178 db	5.700 fő
Település mentőcsoportok	320 db	4.000 fő



Helyben való gyors reagálás

1. Települési rendeltetésű mentőcsoportok felkészítése;
2. Járási rendeltetésű mentőcsoportok felkészítése;
3. Mentőosztagok felállítása.



Lakosság veszélyhelyzeti tájékoztatása

BM Országos Katasztrófavédelmi Főigazgatóság

BM Országos Katasztrófavédelmi Főigazgatóság
Kormányzati szervezet

Idővonal Névjegy Fényképek Videók Továbbiak

10 981 ember kedveli ezt.
Marietta Divéki és további 235 ismerős

428 ember járt már itt.
Tünde Bonnyai és további 18 ismerős

Az oldal ajánlása az ismerőseidnek

4,7 5 csillagból · 83 vélemény
Jambrik Rudolf véleményét írt erről.

NÉVJEGY

TÖRÖK ÓR

Mogoródi út 43.
Budapest

(1) 469 4347

Tipikus válaszadó: egy órán belül
Üzenetel küldhetsz akár most is

BM Országos Katasztrófavédelmi Főigazgatóság

Újabb baleset történt az M3-as Heves megyei szakaszán
Ismét több autó ütközött össze az M3-as autópálya Heves megyei szakaszán. Ezúttal a 84-es kilométernél, a Budapest felé vezető oldalon karambolozott öt személyautó. A műszaki mentést a hevesi katasztrófavédelmi őrshivatásos tűzoltói végzik. A balesetben többen megsérültek, a mentők a helyszínen vannak, hogy elállják őket.
Kérjük, fokozott óvatossággal közelítsék meg az érintett útszakaszt!

Ez 5 embernek tetszik.
Legutóbbiak

1 megosztás

Marjola Nagyidai =O
Tetszik · Válasz · 13 órája

Szólj hozzá...

BM Országos Katasztrófavédelmi Főigazgatóság

VÉSZ

Hosszabban zárva maradhat a 84-es út, Zalaagyömrőnél

10,26 08:39

Az első becslések szerint valószínű, hogy több órán át zárva marad a 84-es út Zalaagyömrő közelében, ahol egy folyékony szén-dioxidot szállító kamion borult fel a reggeli órákban. A műszaki mentést több település tűzoltói végzik.

Veszélyes anyagot szállító kamion borult fel a 84-es úton

10,26 08:05

Lezárták a főutat Zalaagyömrő és Sümeg között, szén-dioxid szivárog a járműből.

Lakosság veszélyhelyzeti tájékoztatása

Közérdekű közlemény médiaszolgáltatókon keresztül;
OLGI alkalmazása;
Egyéb eszközök alkalmazása (facebook, okostelefon).



**Köszönöm a megtisztelő
figyelmet!**

